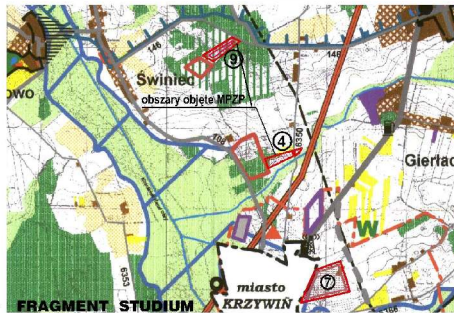


MIEJSCOWY PLAN ZAGOSPODAROWANIA PRZESTRZENNEGO dla obszarów kruszywa naturalnego i aktywizacji gospodarczej położonych w obrębie wsi Jerka i Świniec

powiat: **KOSCIANSKI**
 woj.: **WIELKOPOLSKIE**
 wies: **Jerka, Świniec**

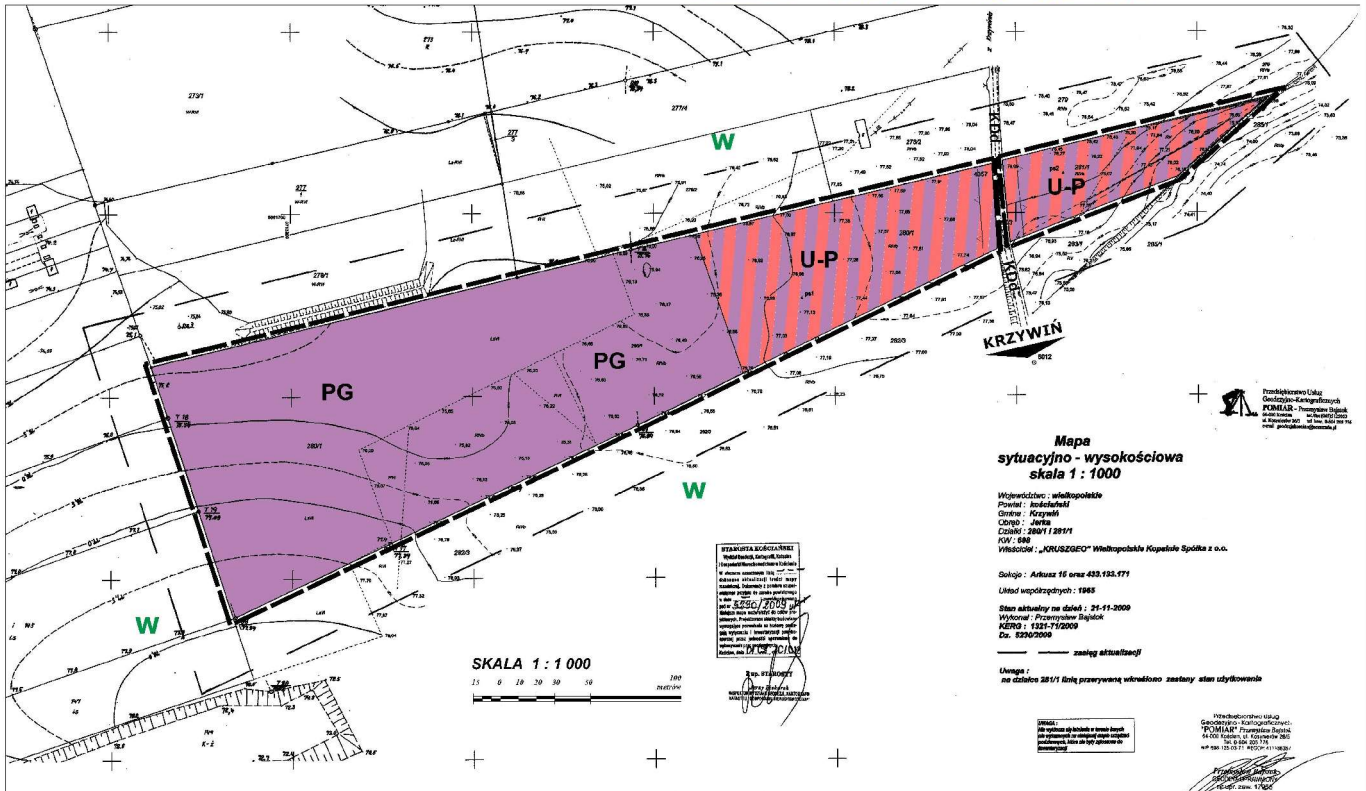
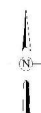
UWARUNKOWAŃ I KIERUNKÓW ZAGOSPODAROWANIA PRZESTRZENNEGO
MIASTA I GMINY KRZYWIN - FRAGMENT STUDIUM



RYСУNEK PLANU

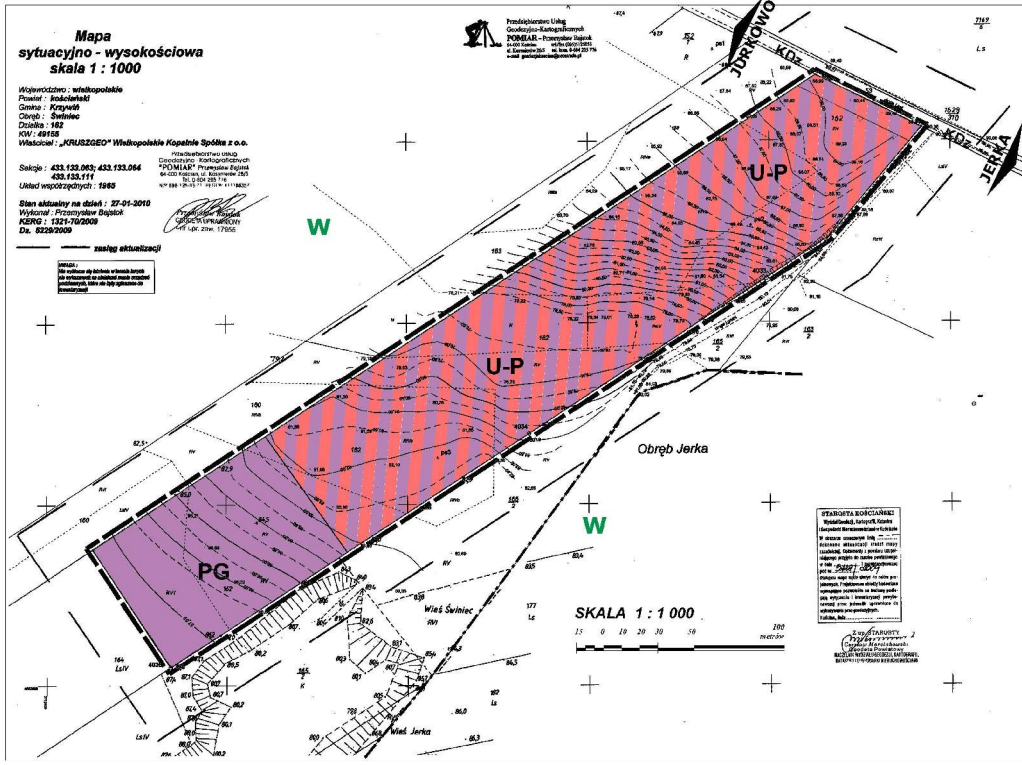
ZALĄCZNIK NR 1
 DO UCHWAŁY NR VII/29/2011
 RADY MIEJSKIEJ KRZYWINIA
 z dnia 22 lutego 2011r.

O G Ł O S Z O N O
 W DZIENNIKU URZĘDOWYM
 WOJEWÓDZTWA WIELKOPOLSKIEGO
 NR POZ.
 z dnia



Mapa
 sytuacyjno - wysokościowa
 skala 1 : 1000

Województwo: wielkopolskie
 Powiat: Kosciński
 Gmina: Krzywin
 Czyno: Jerka
 Działka: 2801/1 2801/1
 KM: 482
 Właściciel: „KRUSZGEO” Wielkopolskie Kopalnie Spółka z o.o.
 Skłaje: Arkusz 16 area 432.133.771
 Ustęp współrzędnych: 1985
 Stan aktualny na dzień: 21-11-2009
 Wykon.: Przemysław Bajdak
 KERG: 1321-702009
 Dn: 02/29/2010
 zasilaj aktualizacji



- ### LEGENDA
- OZNACZENIA LINIOWE**
- granica obszaru objętego mpzp
 - granica administracyjna obrębów wsi
 - linia rozgraniczająca tereny o różnym przeznaczeniu i/lub różnych zasadach zagospodarowania
 - nieprzekraczalna linia zabudowy
- PRZEZNACZENIE TERENU**
- PG** tereny eksploatacji kruszywa
 - U-P** tereny zabudowy usługowej, techniczno - produkcyjnej, składów i magazynów
- OZNACZENIA INFORMACYJNE**
- KDz** tereny komunikacji - droga powiatowa nr 146 - klasy zbiorczej
 - KDd** tereny komunikacji - droga gminna nr 6350
 - W** strefa "W" - cały obszar mpzp ochrony archeologicznej

URZĄDZENIE I A.O. ILL. U.S.

FIRMA PROJEKT

WIEJSCOWY PLAN ZAGOSPODAROWANIA PRZESTRZENNEGO dla obszarów eksploatacji kruszywa naturalnego i aktywizacji gospodarczej położonych w obrębie wsi Jerka i Świniec:

Opis: Plan zagospodarowania przestrzennego
 Powierzchnia: 432,133771 ha
 Skala: 1:1000
 Data: 2011 r.

Wykonanie: Przemysław Bajdak
 KERG: 1321-702009
 Data: 02/29/2010